


SCHAUHÖHLEN IN ÖSTERREICH – Stand: 2007


Ein Informationsblatt des Verbandes Österreichischer Höhlenforscher




Allgemeines: In (fast) allen österreichischen Höhlen ist es ziemlich "kalt". Die Temperaturen liegen zwischen +2° und +7 °C. In Eishöhlen schwankt die Temperatur um 0 °C. Warme Kleidung ist daher empfehlenswert. An den Betriebstagen finden die Führungen im Allgemeinen zwischen 9:00 und 16:30 (17:00) Uhr statt. Ausnahmen sind angegeben. Wenn nicht anders angeführt, können die Schauteile der Höhlen ohne besondere Ausrüstung und ohne Erschwernisse besucht werden. Für Detailauskünfte und die Anmeldung von Gruppenführungen wenden Sie sich bitte an die angegebenen Telefonnummern. Die Schauhöhlen sind nach Bundesländern alphabetisch gereiht. Die Nummern entsprechen jenen der Übersichtsskizze auf der letzten Seite.


Die mit  gekennzeichneten und **fett** geschriebenen Höhlen sind Mitglieder beim Verbande Österreichischer Höhlenforscher (www.hoehle.org, www.schauhoehlen.at)
ÖHV: Nummer im Österreichischen Höhlenverzeichnis

KÄRNTEN


1. GRIFFENER TROPFSTEINHÖHLE  (Seehöhe: 485 m, ÖHV: 2751/1)
im Schlossberg von Griffen. Kleine bunte Tropfsteinhöhle mit urgeschichtlichen Funden. **Beleuchtung:** elektrisch. **Zugang:** 2 Min. ab Marktplatz Griffen. **Führungen:** 1.5.–31.10. täglich 9:00–17:00. **Dauer:** 35 Min.; Juli und August Di. und Do. Abendführungen um 20:30. **Verwaltung:** Verschönerungsverein Markt Griffen, 9112 Griffen, Tel.: 04233-2029; griffen@tropfsteinhoehle.at; www.tropfsteinhoehle.at; www.schauhoehlen.at/griffen.html

2. OBIR-TROPFSTEINHÖHLEN  (Seehöhe: 1100 m, ÖHV: 3925/1-2)
im Hochobir. Tropfsteinhöhlen bei Bergbau angefahren, Zugang durch Stollen. **Beleuchtung:** elektrisch; Ton-Diaschau, Lichteffekte. **Zugang:** Zufahrt ab Bad Eisenkappel ausschließlich mit Spezialbus bis Höhleneingang. **Führungen:** 26.3.–26.10., März, April u. Oktober Abfahrt: 10:30, 12:30, 14:30; Mai, Juni, September: 9:30, 11:00, 12:30, 14:00, 15:30; Juli u. August: 9:30–15:30 stündlich. (Anmeldung für Gruppen ganzjährig möglich). **Dauer:** 3 Std. (inkl. Zufahrt) **Verwaltung:** Obir-Tropfsteinhöhlen Ges., Hauptplatz 7, 9135 Bad Eisenkappel, Tel.: 04238-8239, Fax: -8239-10; obir@hoehlen.at; www.hoehlen.at; www.schauhoehlen.at/obir.html

NIEDERÖSTERREICH

3. ALLANDER-TROPFSTEINHÖHLE  (Seehöhe: 410 m, ÖHV: 1911/2)
im Großen Buchberg südlich von Alland im Wienerwald. Kleinräumige Tropfsteinhöhle mit 10 000 Jahre altem Braunbärenskelett. **Beleuchtung:** elektrisch. **Zugang:** 10 min. ab Parkplatz (beschilderte Abzw. von der Straße Alland-Altenmarkt) **Führungen:** Ostern – Oktober: Sa, So u. Feiertage 9:00–17:00, im Juli u. August auch werktags ab 13:00 u. nach Voranmeldung. **Dauer:** 25 Min. **Verwaltung:** Gemeinde Alland, 2534 Alland, Tel.: 02258-2245 od. -6666. Mag. Leonhardsberger 0664-2318699;
www.schauhoehlen.at/allander.html, http://195.58.166.60/volkskultur/noemuseen/mus_ansicht_detail.asp?nr=259

4. EINHORNHÖHLE (Seehöhe: 585 m, ÖHV: 1863/5)
im Hirnflitzstein, Hohe Wand bei Dreistetten. **Beleuchtung:** Karbidlampe. **Zugang:** 15 Min. **Führungen:** Ostern – Sept., So. und Feiertag 9:00–17:00; **Dauer:** 20 Min. **Verwaltung:** O. Langer, 2713 Dreistetten. Tel.: 02633-42553 oder 0664-2343467

5. EISENSTEINHÖHLE  (Seehöhe: 380 m, ÖHV: 1864/1)
bei Bad Fischau. Schachthöhle mit Kristallbildungen. Thermalhöhle (+13°C). Höhlenmuseum. **Beleuchtung:** elektr. Stirnlampen (werden beigelegt). **Zugang:** 5 Min. vom Parkplatz an Sackstraße Bad Fischau/Brunn - Höhle. **Führungen:** Mai – Oktober nur an jedem 1. u. 3. Wochenende; Sa Nachmittag, So ganztägig. „Abenteuerführung“ mit Helm, Overall und Gummistiefel (wird beigelegt). Eisenleitern. Für Kinder erst ab 10 Jahren, für Personen mit Herz-Kreislaufproblemen nur bedingt geeignet. **Dauer:** 1 Std. **Verwaltung:** Sekt. "Wiener Neustadt" des ÖAV, 2700 Wr. Neustadt. Tel.: 02639-7577 (Höhlenführer: Gerhard Winkler, 2721 Bad Fischau-Brunn),
www.avwn.at/eisensteinhoehle.htm; www.schauhoehlen.at/eisenstein.html

6. HERMANNSHÖHLE (Seehöhe: 660 m, ÖHV: 2871/7)

im Eulenberg nordwestlich Kirchberg/Wechsel. Labyrinthische Tropfsteinhöhle mit teilweise hohen Kluftgängen. **Beleuchtung:** elektrisch. **Zugang:** 5 Min. von der Straße Kirchberg-Ramssattel. **Führungen:** Ende März (Ostern) - Anfang November. 1.5.–30.9. täglich 9:00–16:30, April u. Oktober Sa, So u. Feiertage u. n. Anmeldung. **Dauer:** Normalführung 45 Min.; große Führung (mit Kyrlelabyrinth) 1 ¼ Std. **Verwaltung:** Hermannshöhlen-Forschungs- und Erhaltungsverein, Rudolf Zelligasse 50, 1230 Wien, Tel.: Hr. DI. Mrkos: 01-8873555, Fr. Rößler: 02641-6892 oder Höhle: 02641-2326; www.cave.at/hermannshoehle

7. HOCHKARSCHACHT (Seehöhe: 1620 m, ÖHV: 1814/5)

im Hochkar bei Göstling/Ybbs. Großräumige hochalpine Höhle mit Tropfsteinbildungen. Künstlicher Eingang. **Beleuchtung:** elektrisch. **Zugang:** 15 Min. ab Parkplatz Ende Hochkar-Alpenstraße (mautpflichtig). **Führungen:** im Sommer nur nach Voranmeldung (ab 6 Personen). **Dauer:** 45 Min. **Verwaltung:** Hochkar-Sport Ges.m.b.H. & CoKG. 3345 Göstling/Ybbs, Tel.: 07484-7214, Höhlenführer: 07484-7200 oder Mautstelle: 07484-7202

8. NIXHÖHLE (Seehöhe: 555 m, ÖHV: 1836/20)

im Klammberg südlich Frankenfels. Kluft- und Schichtfugenräume mit Bergmilch und Tropfsteinbildungen. **Beleuchtung:** elektrisch. **Zugang:** 10 Min. ab Parkplatz an der Straße Frankenfels-Puchenstuben. **Führungen:** 1.5.–26.10. an Sonn- und Feiertagen um 11:00, 13:00, 14:30 und 16:00, Juli – August jeden Mi u. Sa um 14:00 sowie für Gruppen nach Anmeldung jederzeit. **Dauer:** 1 Std. **Verwaltung:** Verkehrsverein Frankenfels, 3213 Frankenfels, Tel.: 02725-245, Fax: -245-22; marktgemeinde@frankenfels.at; www.tiscover.at/frankenfels

9. ÖTSCHERTROPFSTEINHÖHLE (Seehöhe: 750 m, ÖHV: 1824/10)

im Roßkogel, Gaming, Naturpark Ötscher-Tormäuer. Nach schachtartigem Abstieg Hallen und Gänge mit Tropfsteinbildungen. **Beleuchtung:** Karbidlampe. **Zugang:** Im Naturpark Ötscher-Tormäuer 45 Min. ab Gasthaus "Schindelhütte", ab Lackenhof 2 Std. **Führungen:** 1.5.–26.10. an Wochenenden und Feiertagen, Juli – August am Mittwoch 11:00 16:00, werktags für Gruppen nur nach Voranmeldung zwei Wochen vorher. **Dauer:** 45 Min. **Verwaltung:** TV "Die Naturfreunde" Ortsgruppe Gaming, 3292 Gaming, Tel.: 07485-98559 Hr. Scharner; www.gaming.co.at/tropfsteinhoehle.htm; www.schauhoehlen.at/oetschertropf.html

OBERÖSTERREICH

10. DACHSTEIN-MAMMUTHÖHLE (Seehöhe: 1368 m, ÖHV: 1547/9)

im Mittagskogel südlich Obertraun. Großräumige hochalpine Höhle. Imposante Gänge. **Beleuchtung:** elektrisch. **Zugang:** 20 Min. ab Seilbahnstation Schönbergalpe (1. Teilstrecke). **Führungen:** Mitte Mai – 16.9. täglich. **Dauer:** 1 ¼ Std. **Verwaltung:** Tourismusbetrieb Dachsteinhöhlen, 4831 Obertraun. Tel.: 06134-8400/1830; www.dachsteinwelterbe.at

11. DACHSTEIN-RIESENEISHÖHLE (Seehöhe: 1455 m, ÖHV: 1547/17)

östlich der Schönbergalpe, südlich Obertraun. Hochalpine Großhöhle mit mächtigen Eisbildungen. **Beleuchtung:** elektrisch. **Zugang:** 20 Min. ab Seilbahnstation Schönbergalpe (1. Teilstrecke). **Führungen:** 1.5.–16.9. täglich. **Dauer:** 1 ¼ Std. **Verwaltung:** siehe Dachstein-Mammuthöhle

12. GASSEL-TROPFSTEINHÖHLE (Seehöhe: 1225 m, ÖHV: 1618/3)

im Gasskogel östlich Ebensee. Großräumige Tropfsteinhöhle. **Beleuchtung:** elektrisch. **Zugang:** 2 ½ Std. ab Parkplatz Rindbach bei Ebensee. **Führungen:** 1.5.–9.9. an Sa, So u. Feiertagen 9:00–16:00. **Dauer:** 1 Std. **Verwaltung:** Verein für Höhlenkunde Ebensee, 4802 Ebensee, Tel.: 0664- 3127197 (K. Reichl). Holen Sie Informationen über Bustransport ein! www.gasselhoehle.at; www.schauhoehlen.at/gassel.html

13. KOPPENBRÜLLERHÖHLE (Seehöhe: 580 m, ÖHV: 1549/1)

in der Koppenschlucht bei Obertraun. Aktive Wasserhöhle mit einzelnen Tropfsteinbildungen. **Beleuchtung:** Karbidlampe und tw. elektrisch. **Zugang:** 15 Min. ab Parkplatz "Koppenrast" am Wanderweg Obertraun-Bad Aussee **Führungen:** 1.5.– 4.11. täglich. **Dauer:** 1 Std. Außerhalb der Saison Terminvereinbarung. **Verwaltung:** siehe Dachstein-Mammuthöhle

SALZBURG

14. EISKOGELEHÖHLE (Seehöhe: 2100 m, ÖHV: 1511/101)

im Eiskogel bei Werfenweng, Tennengebirge. Großräumige, hochalpine Höhle mit 2 Eisteilen und Tropfsteinen. **Beleuchtung:** Karbidlampe. **Zugang:** 2 Std. von Heinrich-Hackl-Hütte (insgesamt 3 ½ Std. vom Tal). **Führungen:** Anfang Juni bis Ende Oktober, nur nach Anmeldung. **Dauer:** 5 Std., Ausdauer und Bergerfahrung notwendig. Tel.: 06468-7554 od. 0664-3649445; www.hoehlenverein-salzburg.at

15. EISRIESENWELT (Seehöhe: 1656 m, ÖHV: 1511/24)

im Westteil des Tennengebirges bei Werfen. Hochalpine Riesenhöhle mit mächtigen Eisbildungen. **Beleuchtung:** Karbidlampe, Magnesiumband. **Zugang:** 15 Min. vom Oedl-Haus, Privatstraße und Seilbahn od. Aufstieg 3 Std. ab Werfen. **Führungen:** 1.5.–26.10. täglich, Juli/Aug. letzte Führung 16:30. **Dauer:** 1 ½ Std. **Verwaltung:** Eisriesenweltges. A-5020 Salzburg, Getreideg. 21, Tel.: 0662-842690-14 od. 06468-5248 (Dr. F. Oedl Haus). Fax: 0662-8426908; info@eisriesenwelt.at; www.eisriesenwelt.at

16. ENTRISCHE KIRCHE (Seehöhe: 1040 m, ÖHV: 2595/2)

Naturhöhle im Urzustand bei Klammstein im Gasteinertal. Teilweise wasserführende Tropfsteinhöhle, „Ort der Kraft“. **Beleuchtung:** elektrisch. **Zugang:** ca. 40 Min. **Führungen:** Palmsonntag bis Ende September täglich um 11,12,14 u. 15:00. In der Vor- u. Nachsaison Dienstag geschlossen. Hauptsaison Juli/August täglich von 10:00–16:00 (örtliche Hinweistafeln beachten). **Dauer:** kleine Führung ca. 50 Min. Große Führung (nur nach Anmeldung) 4–6 Std. **Verwaltung:** Richard Erlmoser, Unterberg 32, 5632 Dorfgastein, Tel: 06433-7695 (nicht ständig besetzt), 0664-9861347 bzw. Tel./Fax: 06416-59924; hoehle@dorfgastein.net; www.dorfgastein.net/hoehle; www.schauhoehlen.at/entrische.html

17. SCHAUHÖHLE LAMPRECHTSOFEN (Seehöhe: 660 m, ÖHV: 1324/1)

Am Fuß der Leoganger Steinberge. Aktive Wasserhöhle mit großen Hallen, Versinterungen. **Beleuchtung:** elektrisch. **Zugang:** direkt neben Parkplatz an der Bundesstraße Lofer-Weißbach. **Besuchsmöglichkeiten:** ganzjährig, ausgenommen So nach Hl.-3-König. Ostern bis 1.11. 9:00–18:00; 2.11. bis Ostern 10:00–16:00. Do geschlossen. 7.1.–27.1. geschlossen. **Dauer:** 1 Std. **Verwaltung:** Sektion Passau DAV, Neuburgerstraße 118, D-94036 Passau, Tel.: ++49-8512361, bei der Höhle: 06582-8343

STEIERMARK

18. FRAUENMAUERHÖHLE (Seehöhe: 1467 m, ÖHV: 1742/1)

In der Frauenmauer (Hochschwab) bei Eisenerz. 600m langer Durchgang als Teil des Frauenmauer-Langsteinhöhle systems. **Beleuchtung:** Karbid- und Akkulampen, eigenes Geleucht. **Zugang:** durch den Gsollgraben über Gsollalm zum Westeingang (2 Std.). **Führungen:** 1.6.–14.9. an Sa, So u. Feiert. 9:00–14:00, sonst gegen telefonische Voranmeldung. **Dauer:** 1 Std. **Höhlenführer:** Rudolf Krenn 03848-2827 od. Werner Hofer: 03848-3672

19. GRASSLHÖHLE (Seehöhe: 740 m, ÖHV: 2833/60)

im Dürntal bei Weiz. Höhle mit reichem Tropfsteinschmuck. **Beleuchtung:** elektrisch. **Zugang:** 2 Min. ab Parkplatz im Dürntal (Sackstraße). **Führungen:** Juni - August täglich, April, Mai, September u. Oktober nur Sa, So u. Feiertage sowie nach Anmeldung (min. 5 Pers.) Ab 20 Personen Voranmeldung erbeten. **Dauer:** 45 Min. **Eigentümer:** Johann Reisinger, 8160 Weiz, Dürntal 4, Tel.: 03172-67328; www.grasslhoehle.at

20. KATERLOCH (Seehöhe: 900 m, ÖHV: 2833/59)

Im Dürntal bei Weiz. Höhle mit großem Tropfsteinreichtum, Höhlensee. **Beleuchtung:** elektrisch. **Zugang:** 2 Min. ab Parkplatz (Straßenende). **Führungen:** nach Voranmeldung. **Dauer:** 2 ½ Std. **Eigentümer:** Mag. Fritz Geissler, 8160 Dürntal 10, Tel.: 0664-4853420; www.katerloch.at

21. KRAUSHÖHLE (Seehöhe: 620 m, ÖHV: 1741/1)

in der Noth bei Gams. Tropfsteinhöhle mit Gipskristallbildungen. **Beleuchtung:** Karbidlampe. **Zugang:** 30 Min. **Führungen:** 1.5.–31.10. Mi–So u. Feiertage, täglich nach Bedarf ab 4 Pers., Voranmeldung für Gruppen erwünscht. **Dauer:** 30 Min. **Verwaltung:** Feuerwehr Gams, A-8922 Gams, Tel.: 03637-360 oder -206

22. LURGROTTE BEI PEGGAU (Seehöhe: 400 m, ÖHV: 2836/1b)

im Murtal bei Peggau. Wasserführende Höhle mit Tropfsteinbildungen. **Beleuchtung:** elektrisch. **Zugang:** 5 Min. **Führungen:** April – Ende Okt. täglich 9:00–16:00, Nov. – März nur nach Anmeldung. **Dauer:** kleine Führung: 1 Std., große Führung von Dez. bis März nur gegen Voranmeldung, mit Karbidlampen, 5 Std.. **Verwaltung:** Lurgrottenges., 8120 Peggau, Tel.: 03127-2580; www.lurgrotte.com

23. LURGROTTE BEI SEMRIACH (Seehöhe: 640 m, ÖHV: 2836/1a)

in der Tanneben bei Semriach. Wasserführende Höhle mit Riesenhallen und schönen Tropfsteinen. **Beleuchtung:** elektrisch. **Zugang:** 5 Min. **Führungen:** 15.4–31.10. tägl. 10:00–16:00; 1.11.–14.4. Sa, So, Feiert. 11:00 und 14:00, sonst nur nach Anmeldung. Mit Voranmeldung „Lange Führung“ (3 Std.) ab 10 Pers. möglich. **Dauer:** 1 Stunde. **Eigentümer:** Peter Schinnerl, Gleinalmstr. 75, 8124 Übelbach, Tel.: 03125-2218 od. 03127-8319 (auch Fax; Gasthaus Schinnerl); www.lurgrotte-semriach.at; www.schauhoehlen.at/lur.html

24. RETTENWANDHÖHLE (Seehöhe: 630 m, ÖHV: 1731/1)

in Einöd bei Kapfenberg. Tropfsteinhöhle. **Beleuchtung:** elektrisch. **Zugang:** 20 Min. vom Parkplatz an der Straße Kapfenberg-Aflenz. **Führungen:** 1.5. - Ende Sept. an So u. Feiertagen, werktags für Gruppen ab 10 Personen nach Anmeldung. **Dauer:** 45 Min. **Verwaltung:** Verein für Höhlenkunde Kapfenberg, Adalbert Stifter-Straße 10, 8605 Kapfenberg, Tel.: 0676-7717766. www.schauhoehlen.at/retten.html

25. ODELSTEINHÖHLE (Seehöhe: 1084 m, ÖHV: 1722/1)

bei Johnsbach. Höhle mit Tropfsteinbildungen und Eisenblüten. **Beleuchtung:** elektrische Stirnlampen. **Zugang:** 45 Min. ab Gasthaus "Kölblwirt". **Führungen:** nach Vereinbarung. **Dauer:** 1 Std. **Verwaltung:** Kölblwirt, 8912 Johnsbach. Anmeldung unter 03611-216 oder 0676-6611339 koelblwirt@aon.at; www.koelblwirt.at

TIROL

26. HUNDALMEIS- UND TROPFSTEINHÖHLE (Seehöhe: 1520 m, ÖHV: 1266/1)

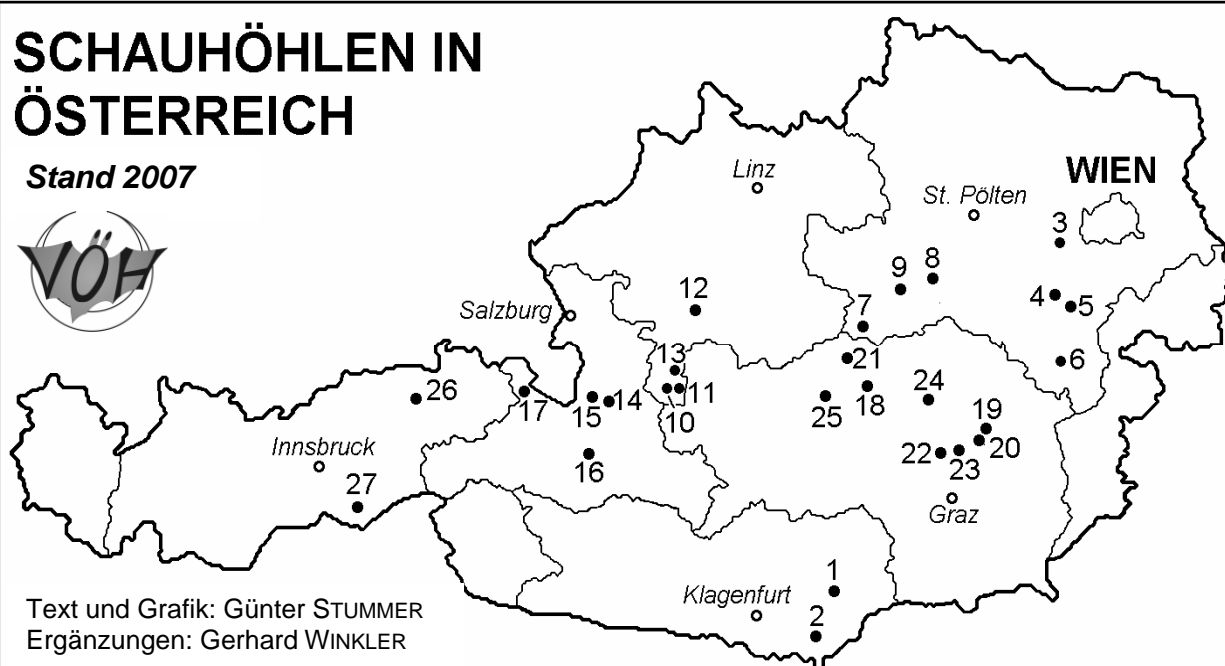
auf der Hundalm bei Wörgl. Kleine Tropfsteinhöhle mit Eisbildungen. **Beleuchtung:** Karbidlampen. **Zugang:** Aufstieg vom Gasthaus Schlossblick bei Mariastein über Gasthaus Buchacker 2 1/2 Std. **Führungen:** Mitte Mai bis Ende September. an Sa, So u. Feiertagen, Mitte Juli bis Mitte August täglich 10:00–16:00. **Dauer:** 20 Min. **Verwaltung:** Landesverein für Höhlenkunde in Tirol, 6300 Wörgl, Tel.: 0699-17826252 oder 0664-1551425, Brixentaler Str. 1; www.hoehle-tirol.tsn.at/hundalm_eishoehle.htm

27. SPANNAGELHÖHLE (Seehöhe: 2521 m, ÖHV: 2515/1)

beim Spannagelhaus im Zillertaler Gletschergebiet. Hochalpine, labyrinthische Höhle, z.T. mit Gerinne. **Beleuchtung:** elektrisch. **Zugang:** 10 Min. von Bergstation Zillertaler Gletscherbahnen, Sekt. II, bzw. 3 Std. Aufstieg vom Tal. **Führungen:** ganzjährig stündlich bis 15:00. Höhlentrekking (4 Std.) nach Voranmeldung. **Dauer:** 1 Std. **Verwaltung:** Hüttenpächter Maria Anfang, 6293 Tux 223, Tel.: Hütte 05287-87707, Fax -86162 oder 05287-87251; www.tirol.com/fuegen/ausfluege/eishoehle.htm

SCHAUHÖHLEN IN ÖSTERREICH

Stand 2007



Text und Grafik: Günter STUMMER
Ergänzungen: Gerhard WINKLER